

RONSE, 2de Afdeling

Sectie C

ROOILIJNENPLAN: Verleggen van een deel van de voetweg n° 212

Schaal : 1/500

--- : Bestaande rooilijn
Chemin n° 212, volgens Atlas der Buurtwegen

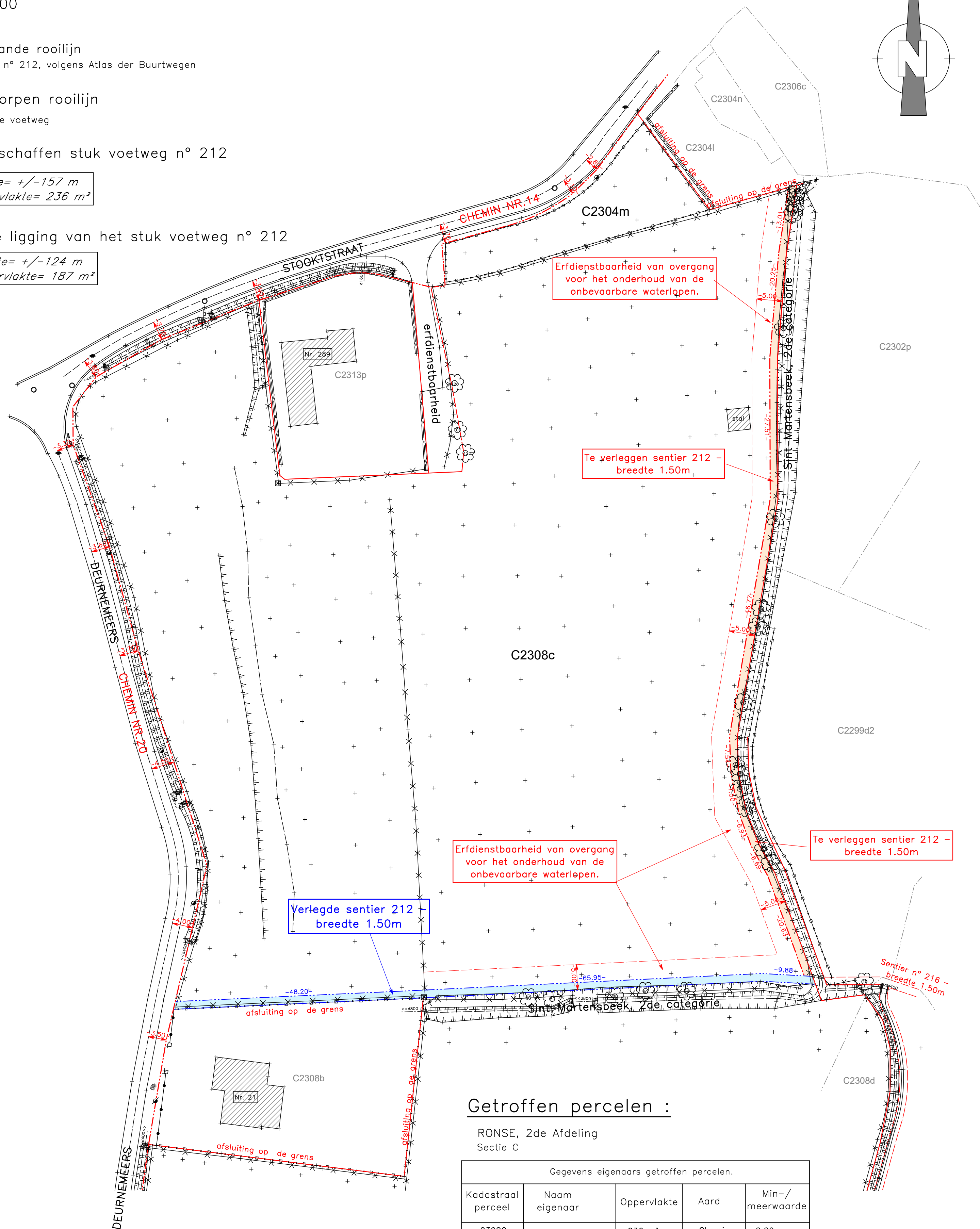
--- : Ontworpen rooilijn
Verlegde voetweg

--- : Af te schaffen stuk voetweg n° 212

- Lengte= +/-157 m
- Oppervlakte= 236 m²

--- : Nieuwe ligging van het stuk voetweg n° 212

- Lengte= +/-124 m
- Oppervlakte= 187 m²



Getroffen percelen :

RONSE, 2de Afdeling
Sectie C

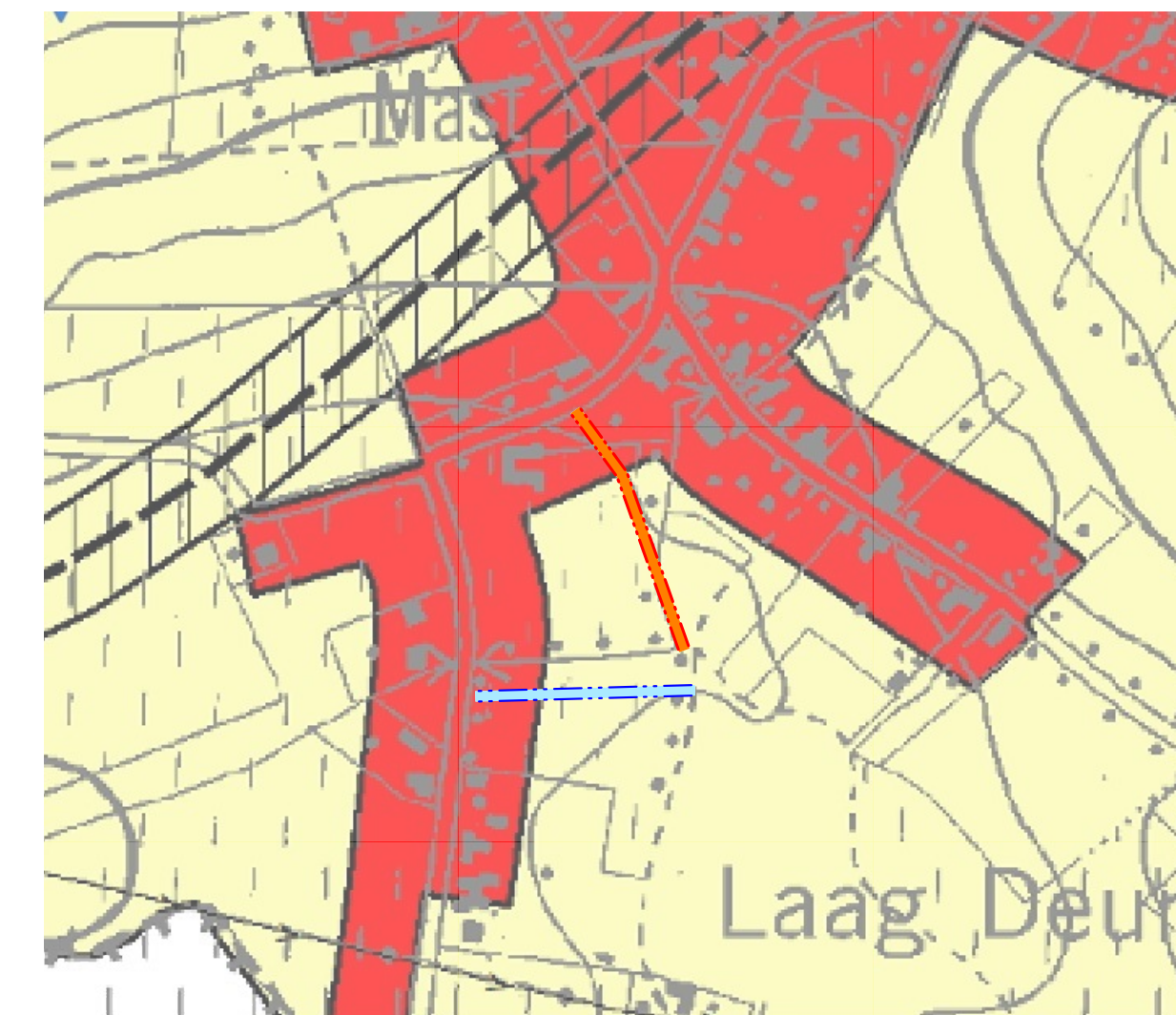
Gegevens eigenaars getroffen percelen.				
Kadastraal perceel	Naam eigenaar	Oppervlakte	Aard	Min-/meerwaarde
2308C	AMGL BV	236 m²	Chemin	0.00 euro
2308C		187 m²	Welland	0.00 euro

Uittreksel Atlas der Buurtwegen

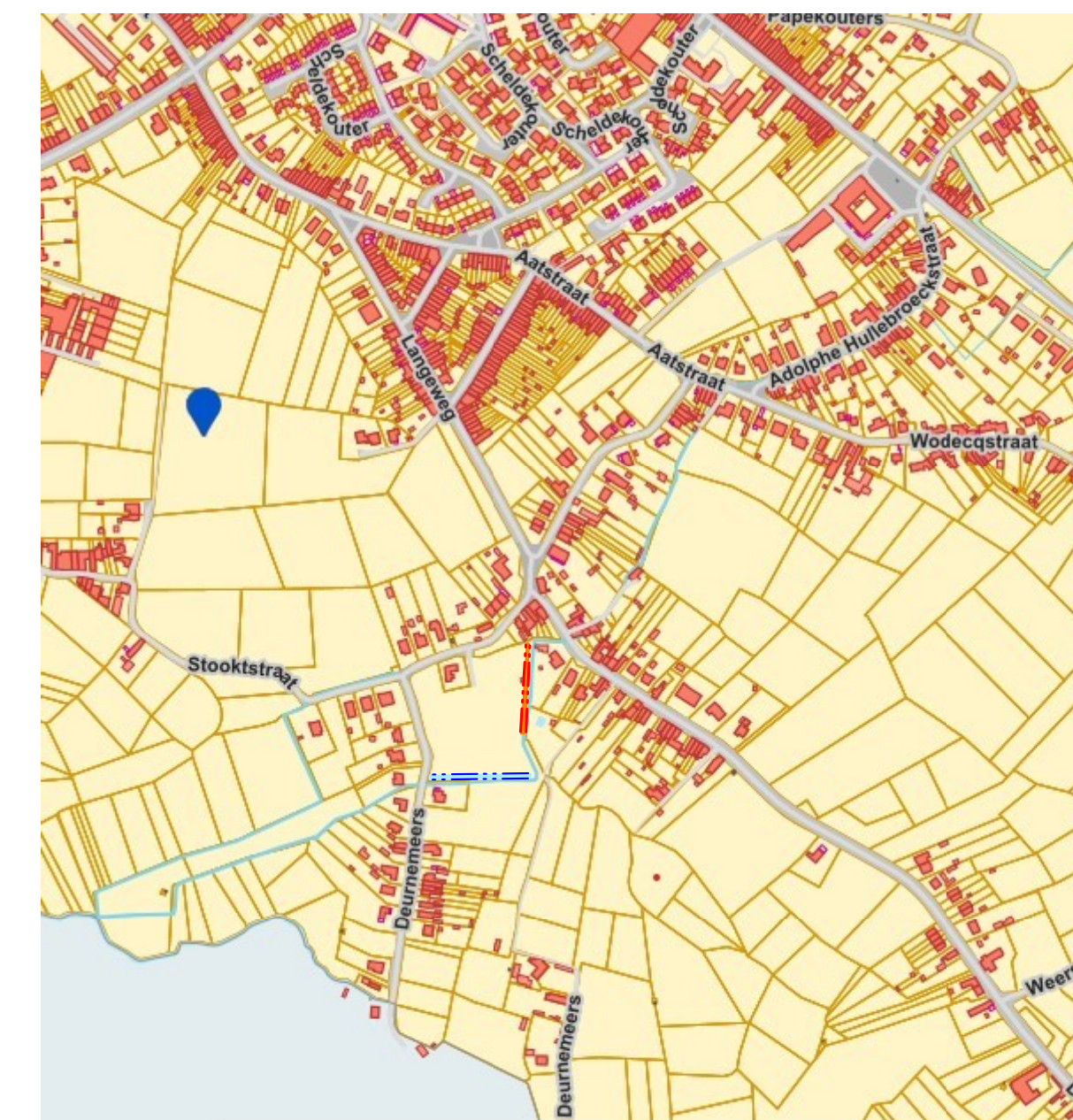
Sentier n° 212 te verleggen



Uittreksel uit het gewestplan

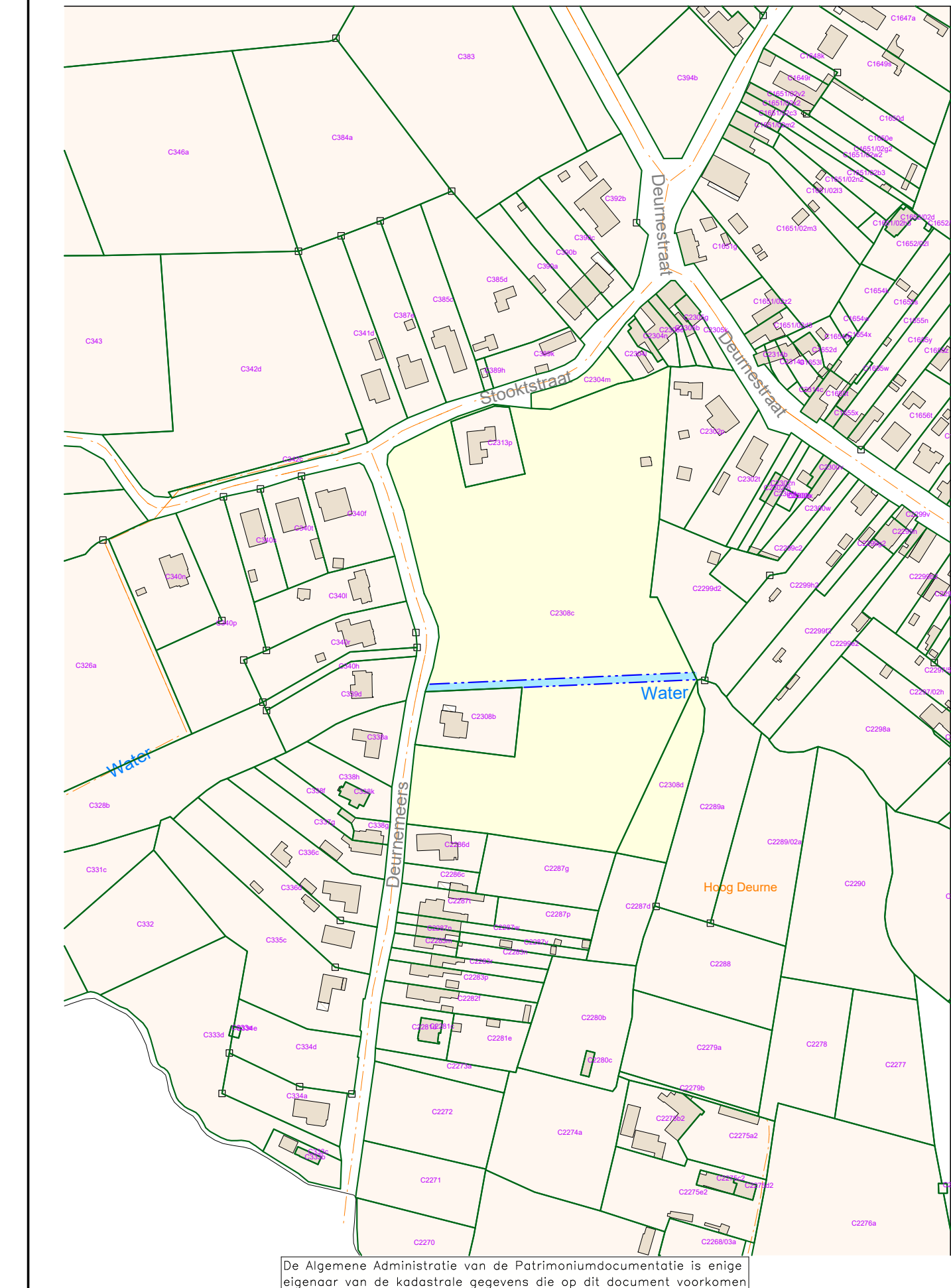


Ligingsplan



Uittreksel kadasterplan:

Schaal: 1/2500



Provincie :	OOST-VLAANDEREN
Stad :	RONSE
Kadastrale ligging :	RONSE, 2de Afdeling Sectie C Percelen nummers: 2304m en 2308c.

Stookstraat – Deurnemeers

Rooilijnenplan

Verleggen van een deel van de voetweg n° 212

Referentienummer databank Administratie Opmetingen & Waarderingen:.....

Opgemaakt door : LANDMEETKANTOOR
KOEN ROELANDT bvba
landmeter-expert
Lan 040700
Overheulestraat 206
8560 Wevelgem
tel. 056/50.42.81

Datum: 24/11/2023

Schaal : 1/500